

# ASSEMBLÉE GÉNÉRALE 2023

LE LATENIUM - HAUTERIVE











# ALLOCUTION DE MME MARTINE STEIGER BURGOS






# METTONS-NOUS EN MARCHE!

## ORDRE DU JOUR

1. PV AG 30 AVRIL 2022
2. RAPPORT DU PRÉSIDENT
3. RAPPORT DU CHEF TECHNIQUE
4. RAPPORT DU SECRÉTARIAT
5. RAPPORT DES COURSES
6. COMPTES 2022
7. BUDGET 2023
8. DÉMISSIONS ET ÉLECTIONS
9. DIVERS







# 1. PROCÈS-VERBAL DE L'AG DU 30 AVRIL 2022





## 2. RAPPORT DU PRÉSIDENT















# CHANGEMENTS AU NIVEAU DU SECRÉTARIAT

- **Vincent Matthey** a d'autres fonctions au sein de Tourisme neuchâtelois
  - Ne fait plus partie du comité de NE-Rando
  - Aides ponctuelles en fonction des besoins
- **Monique Trottet** assume le secrétariat et la comptabilité
  - Avec l'aide de Sylvie Baillod pour la comptabilité
  - Aides ponctuelles de Vincent Matthey pour le site internet



A woman with long brown hair, wearing a light blue jacket and black pants, stands on a wooden walkway in a lush green forest. She is smiling and holding a large yellow arrow-shaped sign that points to the right. The sign has the word "MERCI" written in bold black capital letters. The background shows dense foliage and a stone archway in the distance.

**MERCI**





# 3. RAPPORT DU CHEF TECHNIQUE





# AG 2023

# RESEAU ET

# BALISAGE EN 2022

Par avance, merci aux diverses personnes qui ont mis de leurs photos à la disposition du responsable réseau.



# FIVAZ

Au bois des  
Combe des  
Cour...

-Bot  
Raisse  
Sous Vy

Les Cheintros  
Les Grande  
Les Posats  
La Côte-aux-Fées  
La Mottaz  
Le Cernioret

Le Dazenet  
L'Encasse  
Les Abrévioux

Croza Rognon  
La Combacervey  
La Combeta



**Les langues présentes au 20<sup>e</sup> siècle**

Dans la Suisse romande contemporaine, le français est devenu la langue de la vie quotidienne de la population. Les patois sont encore parlés, mais seulement dans quelques villages valaisans, fribourgeois et jurassiens. Ces langues ne sont plus transmises aux générations futures, sauf à Evolène, une commune située dans le val d'Hérens. Là, certains enfants apprennent encore parler le patois avec leurs parents ou leurs grands-parents.

En réaction à la disparition progressive des ces langues, de nombreuses entreprises de collecte voient le jour. Durant tout le 20<sup>e</sup> siècle, des érudits romands rédigent des glossaires et des dictionnaires et, parallèlement, de nombreux documents sonores sont recueillis. Grâce à l'avancée des moyens technologiques, les données autrefois consciencieusement notées à la main dans de nombreux carnets ou sur des fiches par l'enquêteur, sont désormais rassemblées à l'aide d'outils audiovisuels.

À la fin du siècle, alors qu'ils ont presque complètement disparu, les patois romands font l'objet d'un regain d'intérêt de la part des autorités. Au niveau fédéral, depuis 2018, la Suisse reconnaît les patois romands, comme étant des langues minoritaires. Elle suit en cela les recommandations de l'Europe et de la Charte européenne des langues régionales et minoritaires, une convention destinée à protéger les langues menacées et à en favoriser l'emploi.





Forêt de la compréhension  
Débroussaillage d'IA  
en cours

llée de l'  
erci de  
s fle  
Montagne de don  
Attention aux chu  
de données obs

Jardin secret :  
Merci de tenir  
vos IA en laisse

orren  
Gardez

urelle:  
é aux IA  
ables

Sentier  
Ne reg  
que vo




# UNE SOLIDE ÉQUIPE!





Le Loche - La Chaux-du-Milieu  
 La Chaux-du-Milieu - Grand Joux  
 La Chaux-du-Milieu - Galdes Roches  
 GR : 110 x 15

522 / 13  
 15 min  
 1 h 20  
 1 h 50  
 La Chaux-du-Milieu  
 1080



COORDONNÉES  
 EMPLACEMENT

REMARQUES :

EMPLACEMENT DES INDICATEURS

527	Le Loche Jaluse - Le Crozol - Portes des Chaux - Cerneux - Péquignot - La Chaux-du-Milieu - Grand Sommartel - La Saque Crêt	EMPL No 33,1
528	La Chaux-du-Milieu - Grande Joux - Les Puits de Martel	Sect No 6
533	Le Loche H. de Ville - Galdes Roches - Le Prévaux - La Chaux-du-Milieu	Carte

Ind No 527/1

Petite Joux	1h 15	La Chaux-du-Milieu
Petit Sommartel	1h 25	1084m
Grand Sommartel	1h 50	
La Saque-Crêt	3h	

Ind 528/1

La Grande Joux	35min
Les Puits-de-Martel	1h 10

522a/101

Le Cernax-Péquignot	1h
Le Gardot	1h 25
Le Gardot(F) GR5	1h 30

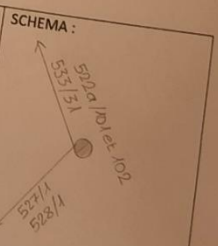
522a/102

Le Crozol	1h 10
Les Replattes	1h 45
Le Loche Jaluse	2h
Le Loche CFF	2h 25

533/31

Porte des Chaux	35min
Le Prévaux	1h 10
Le Galdes Roches	2h 05
Le Loche CFF	2h 45

COORDONNÉES : 46.010 / 207.125  
 EMPLACEMENT : La Chaux-du-Milieu

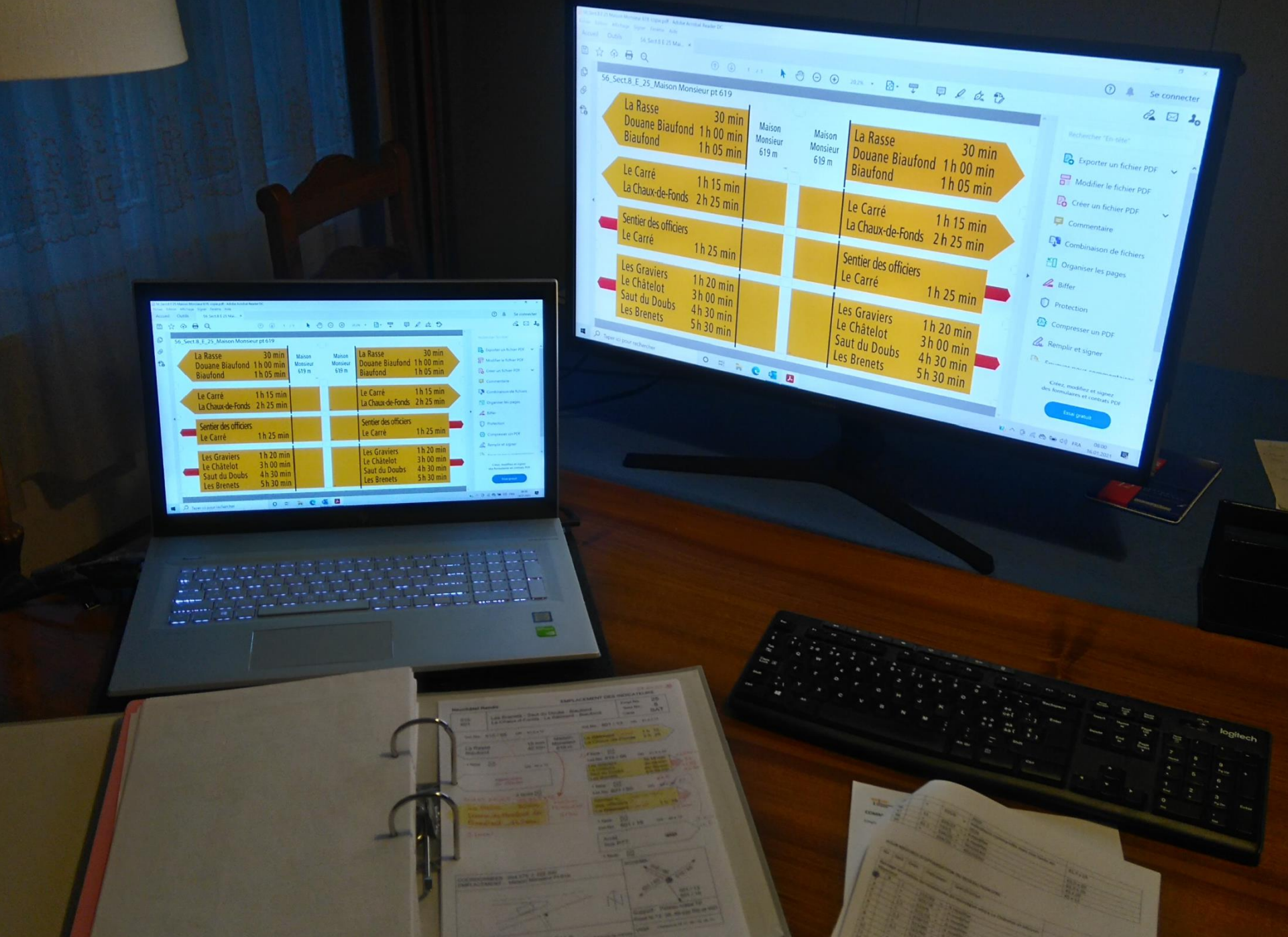


Support :

VISA :







56\_Sect.8\_E\_25\_Maison Monsieur pt 619

La Rasse Douane Biaufond Biaufond	30 min 1 h 00 min 1 h 05 min	Maison Monsieur 619 m	Maison Monsieur 619 m	La Rasse Douane Biaufond Biaufond	30 min 1 h 00 min 1 h 05 min
Le Carré La Chau-de-Fonds	1 h 15 min 2 h 25 min			Le Carré La Chau-de-Fonds	1 h 15 min 2 h 25 min
Sentier des officiers Le Carré	1 h 25 min			Sentier des officiers Le Carré	1 h 25 min
Les Gravieres Le Châtelot Saut du Doubs Les Brenets	1 h 20 min 3 h 00 min 4 h 30 min 5 h 30 min			Les Gravieres Le Châtelot Saut du Doubs Les Brenets	1 h 20 min 3 h 00 min 4 h 30 min 5 h 30 min

56\_Sect.8\_E\_25\_Maison Monsieur pt 619

La Rasse Douane Biaufond Biaufond	30 min 1 h 00 min 1 h 05 min	Maison Monsieur 619 m	Maison Monsieur 619 m	La Rasse Douane Biaufond Biaufond	30 min 1 h 00 min 1 h 05 min
Le Carré La Chau-de-Fonds	1 h 15 min 2 h 25 min			Le Carré La Chau-de-Fonds	1 h 15 min 2 h 25 min
Sentier des officiers Le Carré	1 h 25 min			Sentier des officiers Le Carré	1 h 25 min
Les Gravieres Le Châtelot Saut du Doubs Les Brenets	1 h 20 min 3 h 00 min 4 h 30 min 5 h 30 min			Les Gravieres Le Châtelot Saut du Doubs Les Brenets	1 h 20 min 3 h 00 min 4 h 30 min 5 h 30 min













Mont des Verrières  
Le Mont Barres  
Chalet des Prés  
La Côte-aux-Fées

Le Tillau (F)

Les Places  
La Côte-aux-Fées  
Les Prises ( F )  
Le Tillau ( F )



# QUELQUES RÉALISATIONS DE 2022 (BALISAGE)



# NOS CHEMINS DE RANDONNÉE DE MONTAGNE PASSENT DE 20 À 30 KM.





Grotte aux Fées ☀ 10 min



**Chemin  
de randonnée de  
montagne**

Itinéraire blanc-rouge-blanc comprenant  
des tronçons difficilement praticables  
(pente raide, sentes étroits et en partie  
exposés).

Les passages particulièrement difficiles  
sont sécurisés par un câble.





En cas de hautes eaux : SENTIER INTERDIT  
Bei Hochwasser : DURCHANG VERBOTEN



Passage difficile  
Erschwerter Durchgang





Grande Motte 15 min  
Centre du Louvain 50 min  
Les Geneveys-s/Coffr. 1 h 20 min

Sentier des Statues 20 min

Grande Sagneule 20 min  
La Tourne 1 h 10 min  
Noiraigue 4 h 15 min

Les Petits-Ponts 2 h  
Les Ponts-de-Martel 2 h 30 min  
La Sagne/S. Statues 1 h 10 min  
Le Locle 2 h 20 min

Mont  
Racine  
1439 m

Grandes Pradières 20 min  
Tête de Ran 1 h 20 min  
Vue des Alpes 1 h 50 min

La Sagne Eglise 1 h 20 min  
La Chaux-de-Fonds 2 h 50 min

5 5

287 287

5

5



# TRAVAUX 2022 SUR LES INFRASTRUCTURES




















# LA SÉCURISATION DE LA TRAVERSÉE PIÉTONNIÈRE DE LA ROUTE PRINCIPALE À LA CLUSETTE...

Qui vivra verra...



## LA CLUSETTE

### Une passerelle en bois pour les piétons?



Le conseiller d'Etat Laurent Favre l'a annoncé, hier, devant le Grand Conseil neuchâtelois. Les services cantonaux étudient la possibilité de construire une passerelle en bois pour favoriser la traversée piétonnière de la H10 au-dessus de Noiraigue, à proximité du tunnel de la Clusette.

Le chef du Département du développement territorial et de l'environnement (DDTE) répondait à une question du député Vert Emile Blant. Ce dernier se demandait si une occasion n'avait pas été manquée en faveur de la mobilité piétonne dans le cadre des travaux de réfection du tunnel de la Clusette.

#### Passage souterrain trop onéreux

La traversée de la H10 pour les piétons est effectivement un véritable casse-tête, a reconnu Laurent Favre. Il n'est pas possible de réduire la vitesse sur cet axe à trois pistes. Plusieurs variantes de passage souterrain ont été étudiées mais le coût prévu de 900 000 francs a été jugé disproportionné.

D'autant plus que la traversée piétonnière de la route reste «épisodique», a ajouté le chef du DDTE. Il a cependant annoncé qu'une solution pourrait être trouvée avec la construction d'une passerelle en bois. «Avec du bois de nos forêts», a insisté le conseiller d'Etat qui n'a cependant pas indiqué combien coûterait cette construction. **NWI**



# OCCASIONS DE COLLABORATION





Métairie d'Aarberg 1 h 45 min

Fontainemelon 2h15min

Le Pâquier 1 h 05 min

Savagnier 1 h 15 min

Les Chemins chouettes



Itinéraires nord

Itinéraires sud

Montbenoît 22,5 km

Môtiers 16,5 km

CHEMIN MICHEL HOLLARD  
Vieux Châtelet (F) 40 min

SENTIER DES BORNES  
L'Helvétia 2 h 20 min  
Le Cerneux-Péquignot 2 h 15 min  
Le Prévoux 4 h 05 min

L'Helvétia 1 h 10 min  
Le Bredot 1 h 50 min

Le Barthélemy 1 h 30  
Les Jordan 2 h 30  
Les Verrières 5 h

Maix Rochat 1 h 05  
Le Gigot 1 h 25  
Col des Roches 3 h 30  
Le Locle 4 h  
Cerneux Péquignot 1 h 45

Les Bans 1 h 15 min  
Pte Charbonnière 1 h 45 min  
Grands Prés 2 h 00 min  
Fleurier 3 h 15 min

Les Cottards 40 min  
Lac des Taillères 50 min  
Les Fontenettes 1 h 55 min  
Les Bayards 3 h 20 min

Le Cernil 3 h  
Les Verrières 5 h 25 min  
Petits Cernets 5 h

Combe Vuiler 1 h 35  
Combes Dernier 2 h 20  
Les Ponts-de-Martel 3 h 20  
Cervelet Dessous 45 min  
Le Sapelet 1 h 50  
Travers 2 h 40  
Le Châble 1 h 10  
Couvét RVT 2 h 45

La Brévine 1043 m

écouverte Franco-Suisse

et VTT

La Brévine

balade forestière et contes

UN CHEMIN DE MÉMOIRE

BIENVENUE SUR LE CHEMIN FRANCO-SUISSE MICHEL HOLLARD

UN SENTIER DE RANDONNÉE

SENTIER DES BORNES

CHEMIN MICHEL HOLLARD  
LE RÉSISTANT QUI SAUVA LONDRES

UN CHEMIN DE MÉMOIRE

BIENVENUE SUR LE CHEMIN FRANCO-SUISSE MICHEL HOLLARD

UN SENTIER DE RANDONNÉE



Le Cernil	2h 15 min	
Petits Cernets	4h	
Les Verrières	4h 30 min	
Les Fontenettes	1 h 10 min	
Les Bayards	2h 15 min	
Lac des Taillères	5 min	
Sur le Pont	45 min	
SENTIER DES BORNES		
L'Helvétia	40 min	
SENTIER DES BORNES		
CHEMIN MICHEL HOLLARD		
La Brévine (Chobert)	55 min	



# BALISAGE JAUNE – BALISAGE BLANC?

Routes cantonales principales: blanc sur bleu

Routes cantonales secondaire: noir sur blanc





# PLANIFICATION...



# UN NOUVEAU SENTIER BALISÉ:

doit être:  
médité  
tracé  
repéré  
agréé  
sanctionné  
équipé  
balisé  
cartographié  
décrit







Le Sentier du Lac: le dossier avance!



# LE NOUVEAU SENTIER DIDACTIQUE DES MARAIS-ROUGES AUX PONTS-DE- MARTEL: EST-IL DIGNE DE PRENDRE PLACE DANS NOTRE RÉSEAU PÉDESTRE?





# LOISIR SPORTIF VERSUS SPORT LA GRANDE QUESTION!

La randonnée pédestre? A défaut de compétition, au moins une victoire sur soi-même...

Notre balisage pédestre, pour certains coureurs intrépides et infatigables, prend parfois rang d'un aménagement sportif!



C'est la longueur du défi qui en fait un exploit dépassant l'entendement! Le Jurassien a calculé que s'il respecte son plan, il devrait arriver sur la Place fédérale, à l'occasion des 750 ans de la Confédération. Il aura alors 75 ans. Mais pour y arriver, il lui a fallu s'organiser et réaménager son temps. Ainsi, depuis le 1<sup>er</sup> décembre 2013, l'homme travaille comme journaliste à 100% et est marcheur professionnel pendant tout son temps libre grâce notamment à quelques partenaires qui l'aident à financer son aventure. En début d'année, le marcheur fou avait environ 2'500 km d'avance sur son programme. Heureusement, car après avoir été alerté par son frère qui avait subi une grosse opération à cœur ouvert juste avant Noël, c'est à son tour de passer entre les mains habiles d'un chirurgien. Le problème est congénital. Aujourd'hui, le sportif doit se réapproprié son corps, ses organes. «Je dois retrouver confiance en moi.

**66'000 km**  
de sentiers pédestres balisés  
en jaune

**34,38%**  
de km parcourus

**28 ans**  
la durée estimée de l'aventure

**45 km**  
hebdomadaires prévus

**72%**  
des Suisses sont des  
randonneurs

**90%**  
des marcheurs se retrouvent  
sur 10% des chemins

**+ de 20'000**  
followers

C'est curieux de savoir que son cœur a été arrêté puis redémarré, pendant que son corps fonctionnait grâce à des machines.»

**Une question de focus**  
Mais Pascal Bourquin est de nature positive. «C'est une question de focus, précise, sourire aux lèvres, ce passionné de photo. Il suffit de voir ce qu'il y a de beau autour de soi.» Il se rappelle alors la citation que son grand-père avait écrite à côté d'un beau dessin dans son livre de souvenirs d'enfance: «Aide-toi, le ciel t'aidera». Cette phrase, Pascal la retrouvera un soir sur le mur d'une église sur le chemin de Compostelle. La vie du sportif est réglée au millimètre. «J'aime marcher, mais j'aime aussi lire les cartes topographiques, les applications comme SuisseMobile et celles de la météo. Je prépare chacune de mes sorties et je progresse de manière logique en privilégiant les régions alpines, surtout en été», explique



# UN SUJET DE RÉFLEXION:

L'évolution du cheptel bovin soumet notre réseau pédestre à des contraintes de plus en plus grandes. A l'inverse, l'existence de segments pédestres balisés à l'intérieur des pâtures soumet les agriculteurs à d'évidentes contraintes.

Comme gardiens et gestionnaires du paysage, nos agriculteurs œuvrent au bien-être de la population, au bien-être de celles et ceux - de plus en plus nombreux - qui empruntent le réseau pédestre balisé. L'agriculture remplit ainsi une fonction immatérielle, néanmoins bien réelle. Cette fonction devrait être rétribuée par les pouvoirs publics au même titre que les mesures agricoles rétribuées en faveur de la biodiversité. Car elle implique, pour les agriculteurs, dans le terrain, des mesures organisationnelles pas toujours évidentes. La politique agricole devrait prendre ce thème en compte. Suisse Rando serait avisée de pousser à la roue.





# DES USAGERS IRRESPECTUEUX QUI AJOUTENT LEUR GRAIN DE SEL...





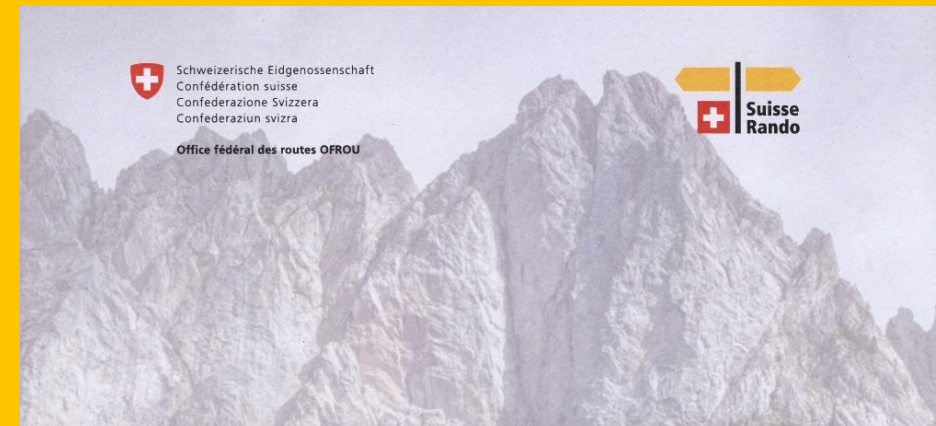


# Sentier de la Poueta Raisse







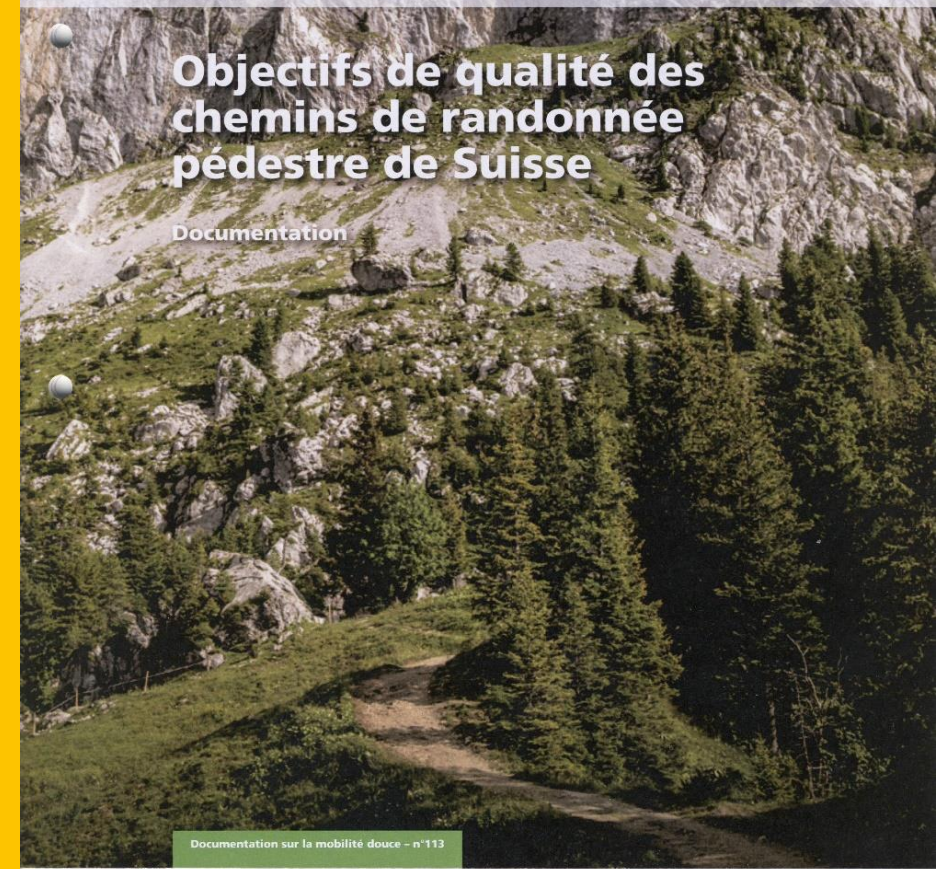


Schweizerische Eidgenossenschaft  
Confédération suisse  
Confederazione Svizzera  
Confederaziun svizra  
Office fédéral des routes OFROU



## Objectifs de qualité des chemins de randonnée pédestre de Suisse

Documentation




Documentation sur la mobilité douce - n°113





## UN SAVOIR-FAIRE ET UNE TRADITION ASSOCIATIVE QUI SE PERPÉTUE



Ils nous ont donné le feu sacré!

A nous de nous montrer dignes de ceux qui nous ont préparé le chemin.

Des visages qui nous demeurent familiers dans l'accomplissement de nos tâches.



# EN 2023

Notre  
Voie révolutionnaire  
a  
25 ans  
et  
notre  
Révolution neuchâteloise  
a  
175 ans.







**Je vous remercie de votre bienveillante  
attention.**





## 4. RAPPORT DU SECRÉTARIAT





# SECRÉTARIAT

## Les différentes tâches



- Procès-verbaux
- Courrier et correspondance
- Envois
- Gestion des membres
- Gestion des abonnements «RANDONNER.CH»
- Comptabilité
- Gestion des stocks
- Support pour la promotion et internet

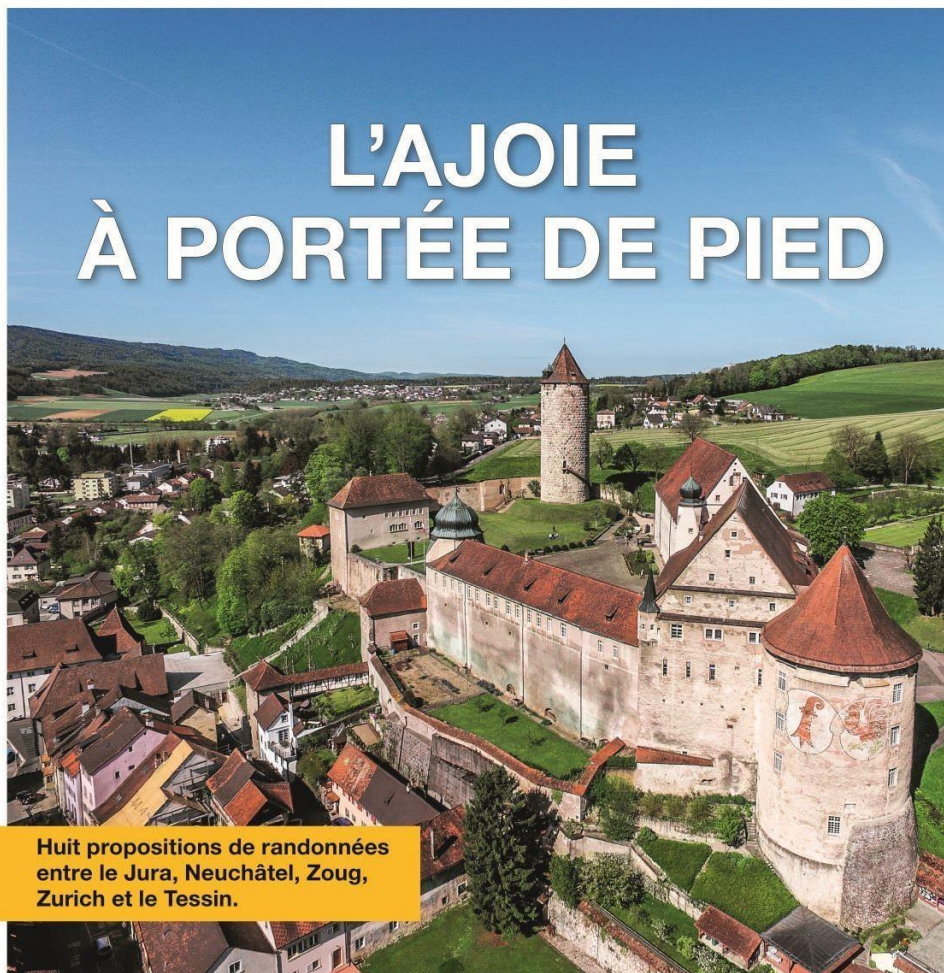


VIVRE ET SAVOURER LA NATURE.

CHF 13.- | N° 2 | Mai 2023



## L'AJOIE À PORTÉE DE PIED



Huit propositions de randonnées  
entre le Jura, Neuchâtel, Zoug,  
Zurich et le Tessin.



# BOUTIQUE EN LIGNE





# RANDONNÉES ACCOMPAGNÉES





## S'inscrire

« \* » indique les champs nécessaires

Nom *	Prénom *	
Adresse *	NPA *	Localité *
E-mail *	Téléphone *	
Nombre d'adultes *	Nombre d'enfants *	
Commentaire		

### Personne de contact en cas d'urgence sanitaire pendant la course

Nom *	Prénom *	Téléphone *
-------	----------	-------------

J'ai bien pris connaissance des conditions d'annulation \*

ENVOYER

« Veuillez confirmer votre inscription en cliquant sur le bouton ENVOYER »  
Dès que l'inscription est envoyée, vous recevez un mail de confirmation.





MERCI



A photograph of three hikers walking across a rocky, grassy mountain trail. The hiker on the left is a man with grey hair wearing a yellow shirt and a black backpack. The hiker in the middle is a woman with long blonde hair wearing a blue shirt. The hiker on the right is a woman with short grey hair wearing a pink shirt and using a trekking pole. The ground is covered with large, light-colored rocks and small purple flowers. The sky is blue with large, white, fluffy clouds. A yellow banner is overlaid across the middle of the image.

## 5. RAPPORT DU COORDINATEUR DES COURSES



# RANDONNÉES 2022

- **35 courses programmées**
  - 31 courses effectuées (AG, 2 séjours inclus)
  - 4 courses annulées (météo)
- **Participation**
  - Moyenne CFF ~20 personnes / course
  - Moyenne VF ~25 personnes / course



# RANDONNÉES 2022

- 32 Courses (AG incluse),
  - 5 à 1 étoile
  - 19 à 2 étoiles
  - 8 à 3 étoiles
  - 0 à 4 étoiles
  - 40<sup>ème</sup> Jura Rando 1, 2, 3 étoile(s)
  - Séjours 1, 2, 3 étoile(s)





# CHEFFES/CHEFS DE COURSES 2022

- Cheffes/chefs : 18 personnes
- Nouveaux : 2 personnes
  - Josua Robert-Nicoud (2023)
  - Stéphane Wiget (2024)
- Nous recrutons toujours des cheffes/chefs de course.
  - La formation est prise en charge.
- Encore un grand remerciement à chacun pour leur engagement.





# COURS SUIVIS EN 2022

- **Val Rando**                    **1 personne**
  - Gaëtan Membrez
  
- **Samaritains**                    **2 personnes**
  - Gaëtan Membrez
  - Josua Robert-Nicoud





# TORRÉE 9 OCTOBRE 2022

- Torrée salle du Boveret (Chézard-Saint-Martin)
- Env. 100 personnes 😊
- Date à retenir dimanche **15 octobre 2023** même place
- **Inscription obligatoire**
- Bienvenue aux familles





# NOUVEAUTÉS

23



Samedi 15 juillet 2023



## Crête du Moléson

🕒 5h10 | ⚠️ Dénivelée ↑ 726m ↓ 1'133m | 9% asphalté | 📍 CN 1245 Château-d'Oex

De Plan-Francey (1'517m), nous cheminons par Gros-Moléson (1'529m) à Tsuatsau Dessus (1'735m), puis nous grimpons sur la crête du Moléson (1'916m), où nous profitons d'un joli panorama. Nous descendons à Moléson-sur-Gruyères par Tremetta (1'639m), Villard-Dessous (1'429m), Gros Plané (1'476m), Plan-Francey (1'517m), Grosses-Clés (1'386m), La Chaux-Dessus (1'378m).

### Responsable

M. Guy Fehlmann, Neuchâtel  
078 759 86 95 • guy.fehlmann@bluewin.ch

### Rendez-vous

La Chaux-de-Fonds: Patinoire des Mélèzes  
Neuchâtel: Gare (vers la Tour OFS)

### Horaire

**Aller:** dp La Chaux-de-Fonds 07:00, dp Neuchâtel 07:30

**Retour:** dp Moléson-sur-Gruyères aux env. de 17:30

### Prix

Adultes CHF 46.- • Enfants jusqu'à 16 ans Fr 27.-  
Comprenant transport et frais d'organisation  
*Funiculaire Moléson-sur-Gruères à Plan-Francey*  
CHF 12.- *n'est pas compris dans le prix de la course*

### Inscription

**Délai:** 12 juillet 2023 17:30 • **Voyages Favre:**  
032 855 11 61 ou voyages.favre@bluewin.ch  
Vers. du prix à Neuchâtel Rando après la randonnée  
IBAN CH37 0900 0000 1752 5878 9



# COURSES 2023

- **35 courses**
  - 1 en ski de fond (nouveau)
  - 3 en raquettes
- **2 séjours**
  - En Isère (F)
  - Arosa





# AUX CHEF-FES DE COURSES ET ADJOINT-ES







## 6. PRÉSENTATION DES COMPTES 2022



# COMPTES PP 2022

<b>Pages 17 à 19</b>	<b>BUDGET 2022</b>	<b>COMPTES AU 31.12.22</b>
<b>Total des recettes</b>	242'600.00	307'700.53
<b>Total des dépenses</b>	241'900.00	307'500.55
<b>Excédent de recettes</b>	<b>700.00</b>	<b>199.98</b>



# RECETTES 2022

RECETTES	Budget 2022	Comptes 2022	Comptes 2021
Cotisations des membres	43'800,00	44'522,45	44'595,80
Cotisations des associations	72'000,00	78'485,90	77'801,70
Subventions publiques	59'000,00	59'000,00	59'000,00
Produit des ventes	800,00	737,00	666,00
Produit d'exploitation	2'000,00	3'596,50	18'958,40
Produits randonnées	63'000,00	94'288,08	85'878,00
Produits de la recherche de fonds	0,00	653,00	125,00
Produits financiers	2000,00	1717,65	10'506,19
Dissolutions provisions	0,00	24'700,95	0,00
<b>TOTAL</b>	<b>242'600,00</b>	<b>307'700,53</b>	<b>297'231,09</b>

## Dissolutions provisions

Amortissement Fonds achat véhicule	4'829,00
Fonds technique	4'000,00
Fonds Fluctuations des titres	15'870,95



# DEPENSES 2022

DEPENSES	Budget 2022	Comptes 2022	Comptes 2021
Dépenses de l'infrastructure	124'000,00	139'589,90	143'542,70
Dépenses de fonctionnement	38'500,00	54'894,74	46'606,50
Dépenses de relations publiques	9'400,00	9'640,35	15'516,60
Dépenses randonnées	70'000,00	103'375,56	90'196,10
<b>TOTAL</b>	<b>241'900,00</b>	<b>307'500,55</b>	<b>295'861,90</b>



# BILAN

## 31.12.2022

**CAPITAL**  
**46,7%**  
**DU**  
**CHIFFRE**  
**D'AFFAIRE**

Page 20	Actif	Passif	2021
CCP	53'738,95		75'410,92
BCN	170'509,92		154'624,60
Impôt anticipé	2'090,70		1'599,45
Véhicule	2,00		1,00
Titres	101'808,45		117'679,40
Actifs Transitoires	2'171,00		500,00
Collectif débiteurs	4'779,00		14'730,00
			<b>364'546,14</b>
Capital		143'921,97	143'721,14
Fonds		174'158,00	198'857,95
Passifs transitoires		5'435,95	11'518,05
Provision balisage		8'842,05	8'842,05
Provision Voie révolutionnaire		1'606,10	1'606,10
Collectif fournisseurs		2'135,95	0,00
	<b>336'100,02</b>	<b>336'100,02</b>	<b>364'546,14</b>





# RAPPORT DES VÉRIFICATEURS



# RAPPORT DES VÉRIFICATEURS



Fiduciaire  
Muller Christe & Associés

T +41 (0)32 722 19 19  
F +41 (0)32 722 19 20  
info@fdmc.ch  
www.fdmc.ch

1

## Rapport de l'organe de révision sur le contrôle restreint à l'Assemblée générale des membres de l'association Neuchâtel Rando, La Chaux-de-Fonds

En notre qualité d'organe de révision, nous avons contrôlé les comptes annuels (bilan et compte de résultat) de l'association Neuchâtel Rando pour l'exercice arrêté au 31 décembre 2022.

La responsabilité de l'établissement des comptes annuels incombe au Comité de l'association alors que notre mission consiste à contrôler ces comptes. Nous attestons que nous remplissons les exigences légales d'agrément et d'indépendance.

Notre contrôle a été effectué selon la Norme suisse relative au contrôle restreint. Cette norme requiert de planifier et de réaliser le contrôle de manière telle que des anomalies significatives dans les comptes annuels puissent être constatées. Un contrôle restreint englobe principalement des auditions, des opérations de contrôle analytiques ainsi que des vérifications détaillées appropriées des documents disponibles dans l'entreprise contrôlée. En revanche, des vérifications des flux d'exploitation et du système de contrôle interne ainsi que des auditions et d'autres opérations de contrôle destinées à détecter des fraudes ou d'autres violations de la loi ne font pas partie de ce contrôle.

Lors de notre contrôle, nous n'avons pas rencontré d'éléments nous permettant de conclure que les comptes annuels ne sont pas conformes à la loi suisse et aux statuts.

Neuchâtel, le 20 avril 2023  
SCH/cfa

FIDUCIAIRE  
MULLER CHRISTE & ASSOCIES SA

Signature électronique authentifiée

Signature électronique authentifiée

Jessica D'Angelo  
expert-réviseur agréée

Sébastien Charpié  
expert-réviseur agréé  
(réviseur responsable)


Annexe : Comptes annuels





# APPROBATION DES COMPTES 2022





## 7. BUDGET 2023





# BUDGET 2023 (DÉTAIL PAGES 22-24)

Recettes	Budget 2023
Cotisation des membres	44'000,00
Cotisations des associations	76'000,00
Subventions publiques	70'000,00
Produit des ventes	800,00
Produit d'exploitation	5'000,00
Produits randonnées	63'000,00
Produits financiers	2'000,00
Dissolutions de fonds	5'000,00
<b>Total</b>	<b>265'800,00</b>

Dépenses	Budget 2023
Dépenses de l'infrastructure	125'300,00
Secteur administratif	59'600,00
Dépenses de relation publique	12'400,00
Secteur randonnée	70'000,00
<b>Total</b>	<b>267'300,00</b>

**EXCÉDENT DE DÉPENSES : 1'500,00**





# APPROBATION DU BUDGET





## 8. DÉMISSIONS ET ÉLECTIONS



# DÉMISSIONS ET ELECTIONS

- **Pas de démissions au niveau du comité:**
  - Philippe Aubert, Président
  - Henri Cosandey, Vice-Président et responsable du site Internet
  - Léonard Farron, Responsable réseau
  - Daniel Humbert, Coordinateur des courses
  - Pierre-Alain Trachsel, Membre
  - Pierre Schneider, Membre
  - Monique Trottet Devaux, Secrétaire et Comptabilité (TN)
- **Hors comité:**
  - Sylvie Baillod, Comptabilité (TN)
  - Vincent Matthey, Site Internet et réseaux sociaux (TN)
- **Réélection:**
  - Pierre-Alain Trachsel





## 9. DIVERS





# MERCI.

NEUCHÂTEL RANDO

Espace 1

2300 La Chaux-de-Fonds

[info@neuchatelrando.ch](mailto:info@neuchatelrando.ch)

T 032 889 68 95

[neuchatelrando.ch](http://neuchatelrando.ch)



# LIKE TO HIKE

By